

ประกาศผู้อำนวยการการเลือกตั้งประจำจังหวัดอำนาจเจริญ
เรื่อง รูปแบบการแบ่งเขตเลือกตั้งสมาชิกสภาผู้แทนราษฎรแบบแบ่งเขตเลือกตั้ง
ของจังหวัดอำนาจเจริญ

ด้วยคณะกรรมการการเลือกตั้งได้มีประกาศคณะกรรมการการเลือกตั้ง เรื่อง จำนวนสมาชิกสภาผู้แทนราษฎรแบบแบ่งเขตเลือกตั้งและเขตเลือกตั้งของแต่ละจังหวัดจะมี ประกาศ ณ วันที่ ๓ มีนาคม ๒๕๖๖

อาศัยอำนาจตามความในข้อ ๔๓ ของระเบียบคณะกรรมการการเลือกตั้งว่าด้วยการเลือกตั้งสมาชิกสภาผู้แทนราษฎร พ.ศ. ๒๕๖๖ จึงประกาศรูปแบบการแบ่งเขตเลือกตั้งสมาชิกสภาผู้แทนราษฎรแบบแบ่งเขตเลือกตั้ง จังหวัดอำนาจเจริญ เพื่อรับฟังความคิดเห็นของพรรคการเมืองและประชาชนในจังหวัดอำนาจเจริญ ดังต่อไปนี้

๑. รูปแบบการแบ่งเขตเลือกตั้งสมาชิกสภาผู้แทนราษฎรแบบแบ่งเขตเลือกตั้ง จังหวัดอำนาจเจริญ จำนวน ๓ รูปแบบ ตามเอกสารแนบท้ายประกาศฉบับนี้

๒. พรรคการเมืองพรรคใดหรือประชาชนผู้ใด มีข้อคิดเห็นหรือข้อเสนอแนะเกี่ยวกับรูปแบบการแบ่งเขตเลือกตั้งสมาชิกสภาผู้แทนราษฎรแบบแบ่งเขตเลือกตั้ง จังหวัดอำนาจเจริญ ให้แสดงความคิดเห็นหรือข้อเสนอแนะต่อผู้อำนวยการการเลือกตั้งประจำจังหวัดอำนาจเจริญ ภายในระยะเวลา ๑๐ วัน นับแต่วันปิดประกาศ (ภายในวันที่ ๑๓ มีนาคม ๒๕๖๖) โดยจัดส่งความคิดเห็นหรือข้อเสนอแนะเป็นหนังสือไปยังสำนักงานคณะกรรมการการเลือกตั้งประจำจังหวัดอำนาจเจริญ ที่อยู่ หมู่ ๑๓ ตำบลโนนหนามแดง อำเภอเมืองอำนาจเจริญ จังหวัดอำนาจเจริญ รหัสไปรษณีย์ ๓๗๐๐๐ หรือทางโทรสาร หมายเลข ๐๔๕-๕๒๓๑๓๔ ต่อ ๑๐๓ หรือทางไปรษณีย์อิเล็กทรอนิกส์ (E-mail) natcha.twz1@hotmail.com

๓. ในกรณีพรรคการเมือง หน่วยงานของรัฐ หรือบุคคลใด ต้องการรูปแบบการแบ่งเขตเลือกตั้งที่ปิดประกาศไว้ ให้ขอคัดสำเนาจากสำนักงานคณะกรรมการการเลือกตั้งประจำจังหวัดอำนาจเจริญ โดยเสียค่าใช้จ่ายเองตามวิธีการที่สำนักงานคณะกรรมการการเลือกตั้งประจำจังหวัดอำนาจเจริญกำหนด หรือสามารถดาวน์โหลดได้ที่เว็บไซต์ <https://www.ect.go.th/amnatcharoen>

๔. รูปแบบการแบ่งเขตเลือกตั้งตามข้อ ๑ ปิดประกาศไว้ ณ สำนักงานคณะกรรมการการเลือกตั้งประจำจังหวัดอำนาจเจริญ ศาลากลางจังหวัดอำนาจเจริญ ที่ว่าการอำเภอ ทุกอำเภอ สำนักงานเทศบาล ทุกแห่ง ที่ทำการองค์การบริหารส่วนตำบล ทุกแห่ง และเผยแพร่ผ่านเว็บไซต์ <https://www.ect.go.th/amnatcharoen> จึงประกาศให้ทราบโดยทั่วกัน

จึงประกาศให้ทราบโดยทั่วกัน

ประกาศ ณ วันที่ ๓ มีนาคม พ.ศ. ๒๕๖๖

(นายณัฐ บุญศรี)

ผู้อำนวยการการเลือกตั้งประจำจังหวัดอำนาจเจริญ

การแบ่งเขตเลือกตั้งสมาชิกสภาผู้แทนราษฎร กรณีใช้จำนวนราษฎรสัญชาติไทย

จังหวัดอำนาจเจริญ

รูปแบบที่ 1

จำนวนราษฎรทั้งหมด

374,617 คน ค่าเฉลี่ยราษฎรต่อ ส.ส. 1 คน จำนวน

187,308 คน

เขตเลือกตั้งที่	พื้นที่ประกอบด้วย	จำนวนราษฎร (คน)	ผลต่าง ค่าเฉลี่ยกลาง	คิดเป็นร้อยละ
1	1. อำเภอเมืองอำนาจเจริญ 2. อำเภอหัวตะพาน รวม	130,788	-7,734	4.13
		48,786		
2	1. อำเภอเสนาวงศนิคม 2. อำเภอขามแก่น 3. อำเภอปทุมราชวงศา 4. อำเภอพนา 5. อำเภอสิโสม รวม	179,574	7,735	4.13
		40,614		
		41,489		
		49,051		
		27,726		
	36,163			
	195,043			
รวมจำนวนราษฎรทั้งสิ้น		374,617		

หมายเหตุ

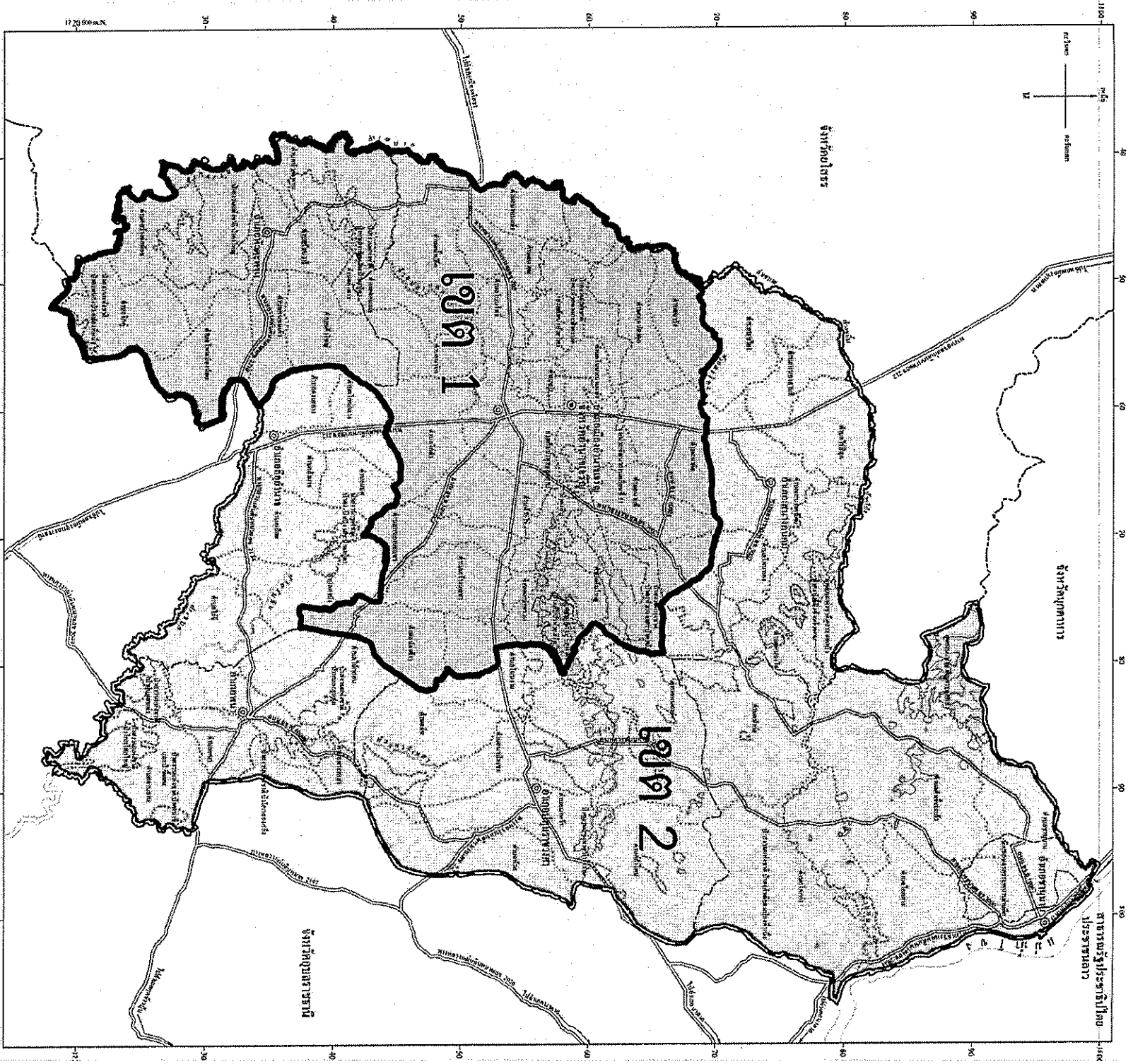
1. ข้อมูลราษฎร ณ วันที่ 31 ธ.ค. 2565
2. จำนวนราษฎร - จำนวนเฉลี่ยราษฎรต่อ ส.ส. 1 คน = ผลต่างค่าเฉลี่ย (คน)
3. ผลต่างค่าเฉลี่ย (คน) x 100หาร จำนวนเฉลี่ยราษฎรต่อ ส.ส. 1 คน = ผลต่างร้อยละ

ลักษณะเด่น (ข้อดี)

1. เป็นรูปแบบเดิมที่ใช้จัดการเลือกตั้งมาทุกครั้ง
2. การแบ่งเขตเลือกตั้งที่ใช้แบ่งเขตพื้นที่อำเภอทั้งหมด รวมกันเป็นเขตเลือกตั้ง
3. พื้นที่แต่ละเขตเลือกตั้งติดต่อกัน การติดต่อสื่อสารและการคมนาคมสะดวก
4. ผลต่างของจำนวนราษฎรระหว่างเขตเลือกตั้งเป็นไปตามที่กฎหมายและระเบียบกำหนด
5. ประชาชน เข้าใจง่าย ไม่สับสน และมีความรู้สึกผูกพันกับประชาชนทั้งอำเภอที่อยู่ในเขตเลือกตั้งเดียวกัน
6. ผู้สมัคร พรรคการเมือง และผู้สนับสนุน คำนึงถึง เข้าใจง่าย และวางแผนหาเสียงเลือกตั้งล่วงหน้าแล้ว
7. การบริหารจัดการเลือกตั้งไม่ยุ่งยากกำหนดหน่วยเลือกตั้ง การจัดทำบัญชีรายชื่อผู้มีสิทธิเลือกตั้ง การแต่งตั้งเจ้าพนักงานผู้ดำเนินการเลือกตั้งประจำหน่วยเลือกตั้ง ง่ายและไม่เกิดความสับสน

ลักษณะด้อย (ข้อเสีย)

- ไม่มี -



เส้นแสดงเขตเลือกตั้ง

กรมการเลือกตั้ง
 กรุงเทพมหานคร

๑๑

แผนผังการแบ่งเขตเลือกตั้ง ส.ส.
 จ.อำนาจเจริญ

(แบบร่าง)
 กรมการเลือกตั้ง
 กรุงเทพมหานคร

การแบ่งเขตเลือกตั้งสมาชิกสภาผู้แทนราษฎร กรณีใช้จำนวนราษฎรสัญชาติไทย
จังหวัดอำนาจเจริญ
รูปแบบที่ 2

จำนวนราษฎรทั้งหมด 374,617 คน ค่าเฉลี่ยราษฎรต่อ ส.ส. 1 คน จำนวน 187,308 คน

เขตเลือกตั้งที่	พื้นที่ประกอบด้วย	จำนวนราษฎร (คน)	ผลต่าง ค่าเฉลี่ยกลาง	คิดเป็นร้อยละ
1	1. อำเภอเมืองอำนาจเจริญ	130,788	6,037	3.22
	2. อำเภอหัวตะพาน	48,786		
	3. อำเภอสิรินธร	13,771		
	โคกกลาง แมด และดงมะยาง			
	รวม	193,345		
2	1. อำเภอเสนาณรงค์	40,614	-6,036	-
	2. อำเภอขามเฒ่า	41,489		
	3. อำเภอปทุมราชวงศา	49,051		
	4. อำเภอพนา	27,726		
	5. อำเภอสิรินธร	22,392		
รวม	181,272			
รวมจำนวนราษฎรทั้งสิ้น		374,617		

หมายเหตุ

1. ข้อมูลราษฎร ณ วันที่ 31 ธ.ค. 2565
2. จำนวนราษฎร - จำนวนเฉลี่ยราษฎรต่อ ส.ส. 1 คน = ผลต่างค่าเฉลี่ย (คน)
3. ผลต่างค่าเฉลี่ย (คน) x 100หาร จำนวนเฉลี่ยราษฎรต่อ ส.ส. 1 คน = ผลต่างร้อยละ

ลักษณะเด่น (ข้อดี)

1. พื้นที่แต่ละเขตเลือกตั้งติดต่อกัน การติดต่อสื่อสารและการคมนาคมสะดวก
2. ผลต่างของจำนวนราษฎรระหว่างเขตเลือกตั้งเป็นไปตามที่กฎหมายและระเบียบกำหนด
ลักษณะข้อดี (ข้อเสีย)
 1. เป็นรูปแบบให้ประชาชนเกิดความสับสน จำเป็นต้องเพิ่มการประชาสัมพันธ์เขตเลือกตั้ง
 2. ผู้สมัคร พรรคการเมือง และผู้สนับสนุน ไม่คุ้นเคย ต้องศึกษาทำความเข้าใจ และวางแผนหาเสียงเลือกตั้ง
 3. แบ่งพื้นที่อำเภอสิรินธรออกเป็น 2 เขตเลือกตั้ง อาจให้ประชาชนของอำเภอสิรินธรเกิดความสับสน มีความรู้สึกถูกแบ่งแยก และอาจมีการต่อต้าน
 4. การบริหารจัดการเลือกตั้งไม่เท่าเทียมกัน การจัดทำบัญชีรายชื่อผู้มีสิทธิเลือกตั้ง การแต่งตั้งเจ้าพนักงานผู้ดำเนินการเลือกตั้งประจำหน่วยเลือกตั้ง ในเขตอำเภอสิรินธรอาจเกิดความสับสน ผู้ปฏิบัติงานเลือกตั้งต้องใช้เวลาและเสีย งบประมาณ และเพิ่มความเสี่ยงมากกว่าปกติ

การแบ่งเขตเลือกตั้งสมาชิกสภาผู้แทนราษฎร กรณีใช้จำนวนราษฎรสัญชาติไทย
จังหวัดอำนาจเจริญ
รูปแบบที่ 3

จำนวนราษฎรทั้งหมด

374,617 คน ค่าเฉลี่ยราษฎรต่อ ส.ส. 1 คน จำนวน

187,308 คน

เขตเลือกตั้งที่	พื้นที่ประกอบด้วย	จำนวนราษฎร (คน)	ผลต่าง ค่าเฉลี่ยกลาง	คิดเป็นร้อยละ
1	1. อำเภอเมืองอำนาจเจริญ 2. อำเภอหัวตะพาน 3. อำเภอเสนางคนิคม เฉพาะตำบล นาเวียง ไร่สีสุก และหนองสามสี	130,788		
		48,786		
2	1. อำเภอขามเฒ่า 2. อำเภอปทุมราชวงศา 3. อำเภอพนา 4. อำเภอลืออำนาจ 5. อำเภอเสนางคนิคม เฉพาะตำบล เสนางคนิคม หนองไฮ และโพมทอง	41,489		
		49,051		
รวม	รวม	195,789	8,481	4.53
		178,828	8,480	4.53
รวมจำนวนราษฎรทั้งสิ้น หลายเขต		374,617		

1. ข้อมูลราษฎร ณ วันที่ 31 ธ.ค. 2565
2. จำนวนราษฎร - จำนวนเฉลี่ยราษฎรต่อ ส.ส. 1 คน = ผลต่างค่าเฉลี่ย (คน)
3. ผลต่างค่าเฉลี่ย (คน) × 100หาร จำนวนเฉลี่ยราษฎรต่อ ส.ส. 1 คน = ผลต่างร้อยละ

ลักษณะเด่น (ข้อดี)

1. พื้นที่แต่ละเขตเลือกตั้งติดต่อกัน การติดต่อสื่อสารและการคมนาคมสะดวก
2. ผลต่างของจำนวนราษฎรระหว่างเขตเลือกตั้งเป็นไปตามที่กฎหมายและระเบียบกำหนด
ลักษณะด้อย (ข้อเสีย)

1. เป็นรูปแบบใหม่อาจทำให้ประชาชนเกิดความสับสน จำเป็นต้องเพิ่มการประชาสัมพันธ์เขตเลือกตั้ง
2. ผู้สมัคร พรรคการเมือง และผู้สนับสนุน ไม่คุ้นเคย ต้องศึกษาทำความเข้าใจ และวางแผนหาเสียงเลือกตั้ง
3. แบ่งพื้นที่อำเภอเสนางคนิคมออกเป็น 2 เขตเลือกตั้ง อาจให้ประชาชนของอำเภอเสนางคนิคมเกิดความ
สับสน มีความรู้สึกถูกแบ่งแยก และอาจมีการต่อต้าน
4. การบริหารจัดการเลือกตั้งไม่เท่าเทียมหน่วยงานผู้ดำเนินการจัดหน่วยเลือกตั้ง การจัดทำบัญชีรายชื่อผู้มีสิทธิเลือกตั้ง
การแต่งตั้งเจ้าพนักงานผู้ดำเนินการเลือกตั้งประจำหน่วยเลือกตั้ง ในเขตอำเภอเสนางคนิคมอาจเกิดความ
ความสับสน ผู้ปฏิบัติงานเลือกตั้งต้องใช้เวลาและเสีย งบประมาณ และเพิ่มความระมัดระวังมากกว่าปกติ

แบบแสดงความคิดเห็นและข้อเสนอแนะ
เกี่ยวกับการแบ่งเขตเลือกตั้งสมาชิกสภาผู้แทนราษฎร
จังหวัดอำนาจเจริญ

1. ผู้แสดงความคิดเห็น

- ประชาชนทั่วไป ชื่อ - สกุล ที่อยู่
- พรรคการเมืองหรือสาขาพรรคการเมือง สาขาพรรค.....
- อื่นๆ

2. การแสดงความคิดเห็น

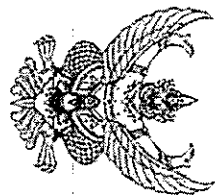
- เห็นด้วยกับการแบ่งเขตเลือกตั้ง รูปแบบที่ 1 รูปแบบที่ 2 รูปแบบที่ 3
- เหตุผลประกอบ.....
-
-

- ไม่เห็นด้วยกับการแบ่งเขตเลือกตั้งกล่าวทั้ง 3 รูปแบบ และขอเสนอแนะการแบ่งเขต ดังนี้

เขต เลือกตั้งที่	พื้นที่ประกอบด้วย (อำเภอ , ตำบล)	จำนวนราษฎร	เหตุผลประกอบการเสนอร่างแบ่งเขตเลือกตั้ง
1			
2			

หมายเหตุ

- หลักการแบ่งเขตเลือกตั้ง ให้รวมอำเภอต่างๆ เป็นเขตเลือกตั้งซึ่งอาจแยกตำบลบางตำบลของอำเภอไปรวมกับอำเภออื่นก็ได้ ทั้งนี้ โดยคำนึงถึง
 - จำนวนราษฎรในแต่ละเขตเลือกตั้งใกล้เคียงกันมากที่สุด
 - พื้นที่ติดต่อกัน
 - มีความสะดวกในการคมนาคมระหว่างกัน
 - เคยอยู่ในเขตเลือกตั้งเดียวกัน
- ส่งแบบแสดงความคิดเห็นและข้อเสนอแนะต่อการแบ่งเขตเลือกตั้งได้ที่สำนักงานคณะกรรมการการเลือกตั้งประจำจังหวัดอำนาจเจริญ เลขที่ 52 หมู่ 13 ตำบลโนนหนามแท่ง อำเภอเมืองอำนาจเจริญ จังหวัดอำนาจเจริญ 37000 หมายเลขโทรศัพท์ 045 - 523134 ต่อ 103 หรือทาง E-mail : natcha.twz1@hotmail.com ภายในวันที่ 13 มีนาคม 2566



ประกาศคณะกรรมการเลือกตั้ง
เรื่อง ยกเลิกประกาศคณะกรรมการเลือกตั้ง
เรื่อง การแบ่งเขตเลือกตั้งสมาชิกสภาผู้แทนราษฎร พ.ศ. ๒๕๖๖
พ.ศ. ๒๕๖๖

โดยที่เป็นการสมควรยกเลิกประกาศคณะกรรมการเลือกตั้ง เรื่อง การแบ่งเขตเลือกตั้งสมาชิกสภาผู้แทนราษฎร พ.ศ. ๒๕๖๖ ลงวันที่ ๓๑ มกราคม ๒๕๖๖ ด้วยคำพิพากษาของศาลฎีกาผู้วินิจฉัย เรื่อง พิจารณาที่ ๗/๒๕๖๖ เมื่อวันที่ ๓ มีนาคม ๒๕๖๖ เกี่ยวกับการกำหนดจำนวนสมาชิกสภาผู้แทนราษฎรแบบแบ่งเขตเลือกตั้งในแต่ละจังหวัดจะพึงมีตามรัฐธรรมนูญแห่งราชอาณาจักรไทย พุทธศักราช ๒๕๖๐ มาตรา ๘๖ (๑) ที่กำหนดให้ใช้จำนวนราษฎรทั้งประเทศตามหลักฐานการทะเบียนราษฎรที่ประกาศในปีสุดท้ายก่อนปีที่มีการเลือกตั้ง นั้น คำว่า “ราษฎร” ไม่หมายความว่ารวมถึงผู้ไม่สัญชาติไทย

อาศัยอำนาจตามความในมาตรา ๒๒ แห่งพระราชบัญญัติประกอบรัฐธรรมนูญว่าด้วยคณะกรรมการการเลือกตั้ง พ.ศ. ๒๕๖๐ คณะกรรมการการเลือกตั้งจึงออกประกาศไว้ ดังต่อไปนี้

ข้อ ๑ ประกาศนี้เรียกว่า “ประกาศคณะกรรมการการเลือกตั้ง เรื่อง ยกเลิกประกาศคณะกรรมการการเลือกตั้ง เรื่อง การแบ่งเขตเลือกตั้งสมาชิกสภาผู้แทนราษฎร พ.ศ. ๒๕๖๖ พ.ศ. ๒๕๖๖”

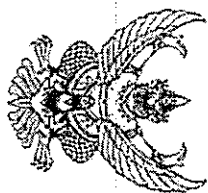
ข้อ ๒ ประกาศนี้ให้ใช้บังคับตั้งแต่วันประกาศในราชกิจจานุเบกษาเป็นต้นไป

ข้อ ๓ ให้ยกเลิกประกาศคณะกรรมการการเลือกตั้ง เรื่อง การแบ่งเขตเลือกตั้งสมาชิกสภาผู้แทนราษฎร พ.ศ. ๒๕๖๖ ลงวันที่ ๓๑ มกราคม ๒๕๖๖

ประกาศ ณ วันที่ ๓ มีนาคม พ.ศ. ๒๕๖๖

สุภาว ฤกษ์งาม

(นายอิทธิพร บุญประคอง)
ประธานกรรมการการเลือกตั้ง



ประกาศคณะกรรมการการเลือกตั้ง

เรื่อง จำนวนสมาชิกสภาผู้แทนราษฎรแบบแบ่งเขตเลือกตั้งและเขตเลือกตั้งของแต่ละจังหวัดซึ่งมี

โดยที่เป็นการสมควรยกเลิกประกาศคณะกรรมการการเลือกตั้ง เรื่อง จำนวนสมาชิกสภาผู้แทนราษฎรแบบแบ่งเขตเลือกตั้งและเขตเลือกตั้งของแต่ละจังหวัดซึ่งมี คำให้การเลือกตั้งสมาชิกสภาผู้แทนราษฎรเป็นการทั่วไปครั้งแรกภายหลังประกาศใช้รัฐธรรมนูญแห่งราชอาณาจักรไทย แก้ไขเพิ่มเติม (ฉบับที่ ๑) พุทธศักราช ๒๕๖๔ ด้วยศาลรัฐธรรมนูญได้วินิจฉัยว่า เรื่องพิจารณาที่ ๗/๒๕๖๖ เมื่อวันที่ ๓ มีนาคม ๒๕๖๖ เกี่ยวกับการกำหนดจำนวนสมาชิกสภาผู้แทนราษฎรแบบแบ่งเขตเลือกตั้งในแต่ละจังหวัดซึ่งมีตามรัฐธรรมนูญแห่งราชอาณาจักรไทย พุทธศักราช ๒๕๖๐ แก้ไขเพิ่มเติม (ฉบับที่ ๑) พุทธศักราช ๒๕๖๔ มาตรา ๘๖ (๑) ที่กำหนดให้ใช้จำนวนราษฎรทั้งประเทศตามหลักฐานการทะเบียนราษฎรที่ประกาศในปีสุดท้ายก่อนปีที่มีการเลือกตั้ง นั้น คำว่า “ราษฎร” ไม่หมายรวมความรวมถึงผู้ไม่ได้รับสัญชาติไทย

อาศัยอำนาจตามความในมาตรา ๘๖ และมาตรา ๒๒๔ (๑) ของรัฐธรรมนูญแห่งราชอาณาจักรไทย พุทธศักราช ๒๕๖๐ แก้ไขเพิ่มเติม (ฉบับที่ ๑) พุทธศักราช ๒๕๖๔ มาตรา ๒๖ แห่งพระราชบัญญัติประกอบรัฐธรรมนูญว่าด้วยการเลือกตั้งสมาชิกสภาผู้แทนราษฎร พ.ศ. ๒๕๖๑ แก้ไขเพิ่มเติม (ฉบับที่ ๒) พ.ศ. ๒๕๖๖ มาตรา ๒๒ (๒) แห่งพระราชบัญญัติประกอบรัฐธรรมนูญว่าด้วยคณะกรรมการการเลือกตั้งสมาชิกสภาผู้แทนราษฎร พ.ศ. ๒๕๖๐ ประกอบข้อ ๔๓ ของระเบียบคณะกรรมการการเลือกตั้งว่าด้วยการเลือกตั้งสมาชิกสภาผู้แทนราษฎร พ.ศ. ๒๕๖๖ ประกอบกับประกาศสำนักทะเบียนกลาง เรื่อง จำนวนราษฎรทั่วราชอาณาจักร ตามหลักฐานการทะเบียนราษฎร ณ วันที่ ๓๑ ธันวาคม ๒๕๖๕ ที่ประกาศในราชกิจจานุเบกษา เมื่อวันที่ ๒๓ มกราคม ๒๕๖๖ อันถือได้ว่าเป็นประกาศในที่สุดท้ายก่อนจะมีการเลือกตั้ง คณะกรรมการการเลือกตั้งจึงออกประกาศให้ทราบเกี่ยวกับจำนวนสมาชิกสภาผู้แทนราษฎรแบบแบ่งเขตเลือกตั้งในแต่ละจังหวัดซึ่งมีและจำนวนเขตเลือกตั้งเพื่อเป็นการเตรียมการเลือกตั้งสมาชิกสภาผู้แทนราษฎรที่จะมีขึ้น ดังนี้

๑. จำนวนราษฎรสัญชาติไทยทั่วราชอาณาจักร ณ วันที่ ๓๑ ธันวาคม ๒๕๖๕ มีจำนวน ๖๔,๑๐๖,๔๘๑ คน
๒. จำนวนราษฎรโดยเฉลี่ย ๑๖๒,๗๖๖ คน ต่อสมาชิกสภาผู้แทนราษฎรหนึ่งคน
๓. จำนวนสมาชิกสภาผู้แทนราษฎรและเขตเลือกตั้งของแต่ละจังหวัด มีดังนี้

ลำดับที่	จังหวัด	จำนวนราษฎร สัญชาติไทย	จำนวนสมาชิก สภาผู้แทนราษฎร	จำนวนเขตเลือกตั้ง
๑	กรุงเทพมหานคร	๕,๓๔๔,๙๑๐	๓๓	๓๓
๒	กระบี่	๔๗๗,๗๙๒	๓	๓
๓	กาญจนบุรี	๘๑๖,๘๐๓	๕	๕
๔	กาฬสินธุ์	๘๗๑,๑๔๑	๖	๖

ลำดับที่	จังหวัด	จำนวนราษฎร สัญชาติไทย	จำนวนสมาชิก สภาผู้แทนราษฎร	จำนวนเขตเลือกตั้ง
๕	กำแพงเพชร	๗๐๗,๑๗๓	๔	๔
๖	ขอนแก่น	๑,๗๘๐,๘๖๖	๑๑	๑๑
๗	จันทบุรี	๕๓๒,๐๒๔	๓	๓
๘	ฉะเชิงเทรา	๗๒๒,๖๒๐	๔	๔
๙	ชลบุรี	๑,๕๙๒,๑๕๗	๑๐	๑๐
๑๐	ชัยนาท	๓๑๗,๙๕๘	๒	๒
๑๑	ชัยภูมิ	๑,๑๑๖,๖๙๓	๗	๗
๑๒	ชุมพร	๕๐๕,๓๔๗	๓	๓
๑๓	เชิงรายน	๑,๑๖๗,๑๒๑	๗	๗
๑๔	เชียงใหม่	๑,๖๓๐,๙๐๗	๑๐	๑๐
๑๕	ศรีสะเกษ	๖๓๖,๘๑๓	๔	๔
๑๖	ตราด	๒๑๘,๐๖๙	๑	๑
๑๗	ตาก	๕๕๖,๗๓๐	๓	๓
๑๘	นครนายก	๒๕๘,๙๘๐	๒	๒
๑๙	นครปฐม	๙๑๐,๓๓๐	๖	๖
๒๐	นครพนม	๗๑๔,๙๔๓	๔	๔
๒๑	นครราชสีมา	๒,๖๒๕,๑๓๙	๑๖	๑๖
๒๒	นครศรีธรรมราช	๑,๕๔๒,๑๕๘	๑๐	๑๐
๒๓	นครสวรรค์	๑,๐๒๖,๘๔๐	๖	๖
๒๔	นนทบุรี	๑,๒๘๕,๖๓๗	๘	๘
๒๕	นราธิวาส	๘๑๒,๙๒๕	๕	๕
๒๖	น่าน	๔๗๒,๗๔๗	๓	๓
๒๗	ปทุมธานี	๔๒๐,๘๗๐	๓	๓
๒๘	บุรีรัมย์	๑,๕๙๔,๗๐๔	๑๐	๑๐
๒๙	ปทุมธานี	๑,๑๙๑,๓๘๖	๗	๗
๓๐	ประจวบคีรีขันธ์	๕๕๐,๕๒๖	๓	๓
๓๑	ปราจีนบุรี	๔๙๖,๖๔๕	๓	๓

ลำดับที่	จังหวัด	จำนวนราษฎร สัญชาติไทย	จำนวนสมาชิก สภาผู้แทนราษฎร	จำนวนเขตเลือกตั้ง
๓๒	ปัตตานี	๗๗๑,๕๐๘	๕	๕
๓๓	พระนครศรีอยุธยา	๘๑๘,๒๕๕	๕	๕
๓๔	พะเยา	๔๕๘,๙๕๙	๓	๓
๓๕	พังงา	๒๖๓,๓๘๙	๒	๒
๓๖	พัทลุง	๕๒๑,๒๗๘	๓	๓
๓๗	พิจิตร	๕๒๕,๓๒๗	๓	๓
๓๘	พิษณุโลก	๘๕๒,๗๓๗	๕	๕
๓๙	เพชรบุรี	๔๗๘,๖๕๓	๓	๓
๔๐	เพชรบูรณ์	๙๗๑,๓๔๓	๖	๖
๔๑	แพร่	๔๓๐,๐๐๙	๓	๓
๔๒	ภูเก็ต	๔๐๖,๙๘๖	๓	๓
๔๓	มหาสารคาม	๙๔๓,๘๑๓	๖	๖
๔๔	มุกดาหาร	๓๘๘,๕๕๐	๒	๒
๔๕	แม่ฮ่องสอน	๒๕๒,๐๕๕	๒	๒
๔๖	ยโสธร	๕๓๓,๒๓๘	๓	๓
๔๗	ยะลา	๕๔๔,๓๗๓	๓	๓
๔๘	ร้อยเอ็ด	๑,๒๘๘,๘๙๙	๘	๘
๔๙	ระนอง	๑๗๙,๖๐๐	๑	๑
๕๐	ระยอง	๗๕๑,๖๘๘	๕	๕
๕๑	ราชบุรี	๘๓๙,๑๐๙	๕	๕
๕๒	กาฬบุรี	๗๓๓,๘๕๗	๕	๕
๕๓	กำแพง	๗๑๕,๙๗๔	๔	๔
๕๔	กำแพง	๓๙๖,๔๖๙	๒	๒
๕๕	เลย	๖๓๓,๒๙๑	๔	๔
๕๖	ศรีสะเกษ	๑,๔๕๓,๓๖๐	๙	๙
๕๗	ตาก	๑,๑๔๔,๐๕๖	๗	๗
๕๘	สงขลา	๑,๕๒๑,๓๑๘	๙	๙

ลำดับที่	จังหวัด	จำนวนราษฎร สัญชาติไทย	จำนวนสมาชิก สภาผู้แทนราษฎร	จำนวนเขตเลือกตั้ง
๕๙	สตูล	๓๒๔,๗๖๓	๒	๒
๖๐	สมุทรปราการ	๑,๓๔๑,๘๕๔	๘	๘
๖๑	สมุทรสงคราม	๑๘๗,๗๐๑	๑	๑
๖๒	สมุทรสาคร	๕๕๖,๘๖๐	๓	๓
๖๓	สระแก้ว	๕๕๘,๑๗๔	๓	๓
๖๔	สระบุรี	๖๓๖,๔๔๕	๔	๔
๖๕	สิงห์บุรี	๒๐๒,๕๐๑	๑	๑
๖๖	สุโขทัย	๕๘๐,๙๐๙	๔	๔
๖๗	สุพรรณบุรี	๘๒๘,๑๑๙	๕	๕
๖๘	สุราษฎร์ธานี	๑,๐๖๔,๙๕๗	๗	๗
๖๙	สุรินทร์	๑,๓๗๑,๓๓๑	๘	๘
๗๐	หนองคาย	๕๑๐,๙๖๒	๓	๓
๗๑	หนองบัวลำภู	๕๐๗,๖๔๒	๓	๓
๗๒	อ่างทอง	๒๗๒,๑๖๖	๒	๒
๗๓	อำนาจเจริญ	๓๗๔,๖๑๗	๒	๒
๗๔	อุตรธานี	๑,๕๕๕,๕๖๕	๑๐	๑๐
๗๕	อุตรดิตถ์	๔๔๑,๘๑๙	๓	๓
๗๖	อุทัยธานี	๓๒๓,๓๘๕	๒	๒
๗๗	อุบลราชธานี	๑,๘๖๐,๘๔๓	๑๑	๑๑
	รวม	๖๕,๑๐๖,๔๘๑	๕๐๐	๕๐๐

ซึ่งประกาศใช้ทราบโดยทั่วกัน

ประกาศ ณ วันที่ ๓ มีนาคม พ.ศ. ๒๕๖๖

พงษ์วิ ฤทธิเดช

(นายอิทธิพร บุญประครอง)

ประธานกรรมการเลือกตั้ง